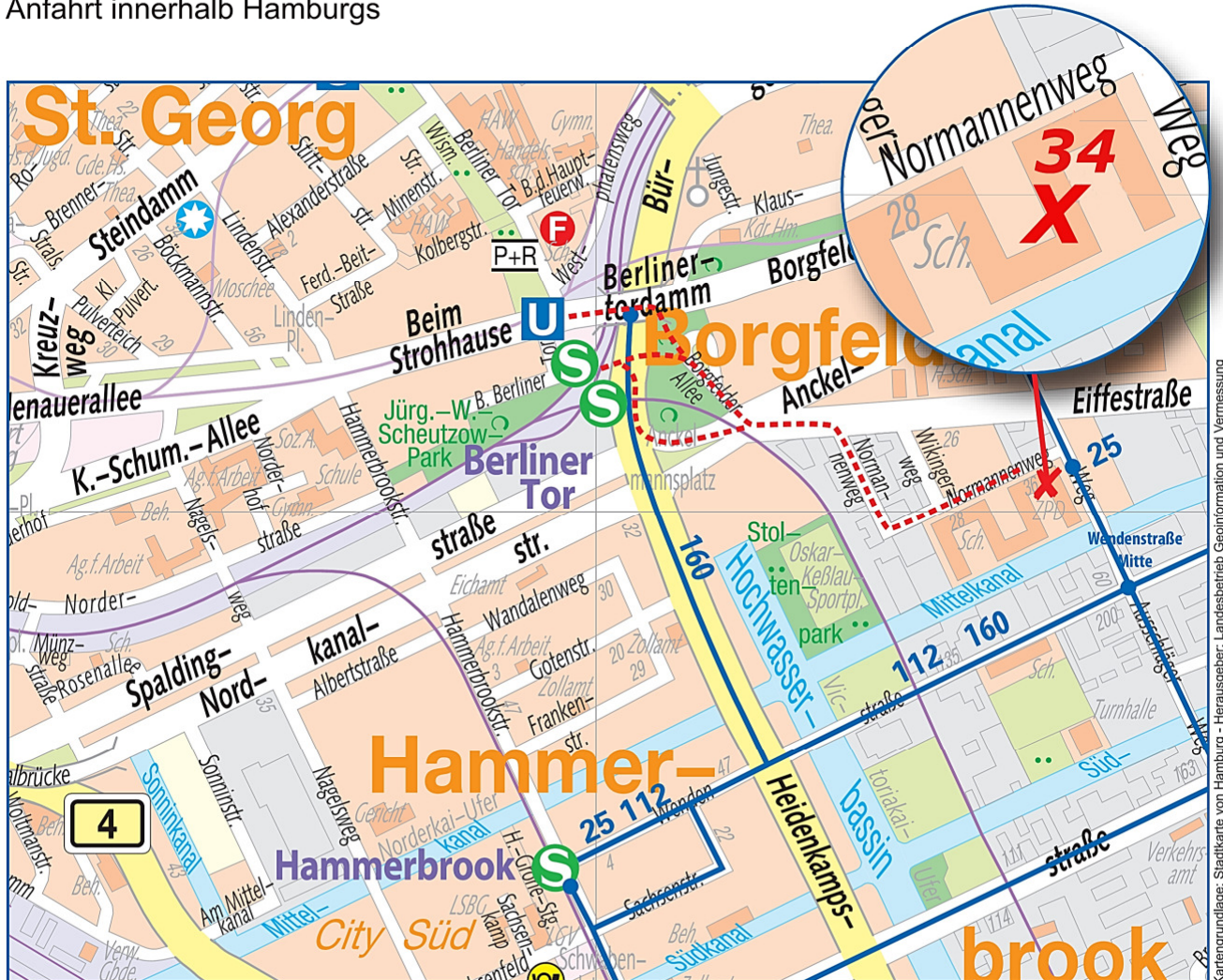


So finden Sie die DVGW-Landesgruppe Nord




Normannenweg 34 - 20537 Hamburg



Tel. +49 40 284114 0



Anfahrt innerhalb Hamburgs



Anfahrt mit öffentlichen Verkehrsmitteln:

-  Berliner Tor (U2, U3, S1, S11, S2, S21)
-  Bus 160 bis Haltestelle Wendenstraße (Mitte)
-  Fußweg von Berliner Tor (ca. 12 Minuten)

-  Burgstraße (U2)
-  Bus 25 bis Haltestelle Normannenweg

-  Hammerbrook (S3, S31)
-  Bus 25 oder 112 bis Haltestelle Wendenstraße (Mitte)

Anfahrt mit dem PKW:

Aus Richtung **Kiel/Neumünster** kommend:
A7, Abfahrt Hamburg-Bahrenfeld und dann immer Richtung ELBBRÜCKEN über Von-Sauer-Str., Bahrenfelder Chaussee, Stresemannstr., Budapester Str., Ludwig-Erhard-Str., Ost-West-Str., Amsinckstr., Nordkanalstraße, Anckelmannsplatz und die Eiffestraße.

Aus Richtung **Lübeck** kommend:
A1 Richtung HH-Zentrum, am Kreuz HH-Ost auf die A24 Richtung HH-Horn, dann am Horner Kreisel die zweite Ausfahrt Richtung Zentrum. Danach über Sievekingsallee, Bürgerweide, Ausschläger Weg in den Normannenweg

Aus Richtung **Süden** kommend:
A1 in Richtung Zentrum, am Dreieck Hamburg Süd auf die A255 Richtung Zentrum. Dann über die Elbbrücken und danach rechts halten und dem Heidenkampsweg folgen bis zum Berliner Tor/Anckelmannsplatz. Dort rechts auf die Eiffestraße und sofort wieder rechts in den Normannenweg.

Hinweis zum Parken:

Sie können im Innenhof vor dem Normannenweg 34 parken. Die erste Stunde ist kostenfrei, jede weitere Stunde kostet 2,00 Euro.